

Öffentliche Bekanntmachung

Die Stadt Pasewalk gibt die Widmung zur Erweiterung der Speicherstraße bekannt.

Durch die Stadtvertretung der Stadt Pasewalk wurde am 05.12.2012 der Beschluss zur Widmung der Erweiterung der Speicherstraße für den öffentlichen Verkehr gefasst.

Widmung zur Erweiterung der Speicherstraße

Gem. § 7 (1) des Straßen- und Wegegesetzes des Landes Mecklenburg-Vorpommern (StrWG-MV) widmet die Stadt Pasewalk als Trägerin der Straßenbaulast die Erweiterung der Speicherstraße für den öffentlichen Verkehr.

Der in den Anlagen 1-3 dargestellte Erweiterungsabschnitt befindet sich auf folgenden Flurstücken:

Anlage 1: Flur 34, Flurstücke 54/3, 51/2 und 51/3,

Anlage 2: Flur 34, Flurstücke 54/3, 51/3, 56/7, 52/3 und 53/2 sowie

Anlage 3: Flur 34, Flurstücke 54/3, 52/3 und 53/2.

Gem. § 3 Ziffer 3 Buchstabe a StrWG-MV wird die Straße als Ortsstraße eingestuft.

Die Nutzung des in der Anlage 2 gekennzeichneten Weges ist nur für Fußgänger, Radfahrer und Eigentümer bzw. Pächter der angrenzenden Garagen sowie landwirtschaftlichen Flächen zulässig.

Die Nutzung des in der Anlage 3 gekennzeichneten Weges ist nur für Fußgänger, Radfahrer und Eigentümer bzw. Pächter der angrenzenden landwirtschaftlichen Flächen zulässig.

Rechtsbehelfsbelehrung

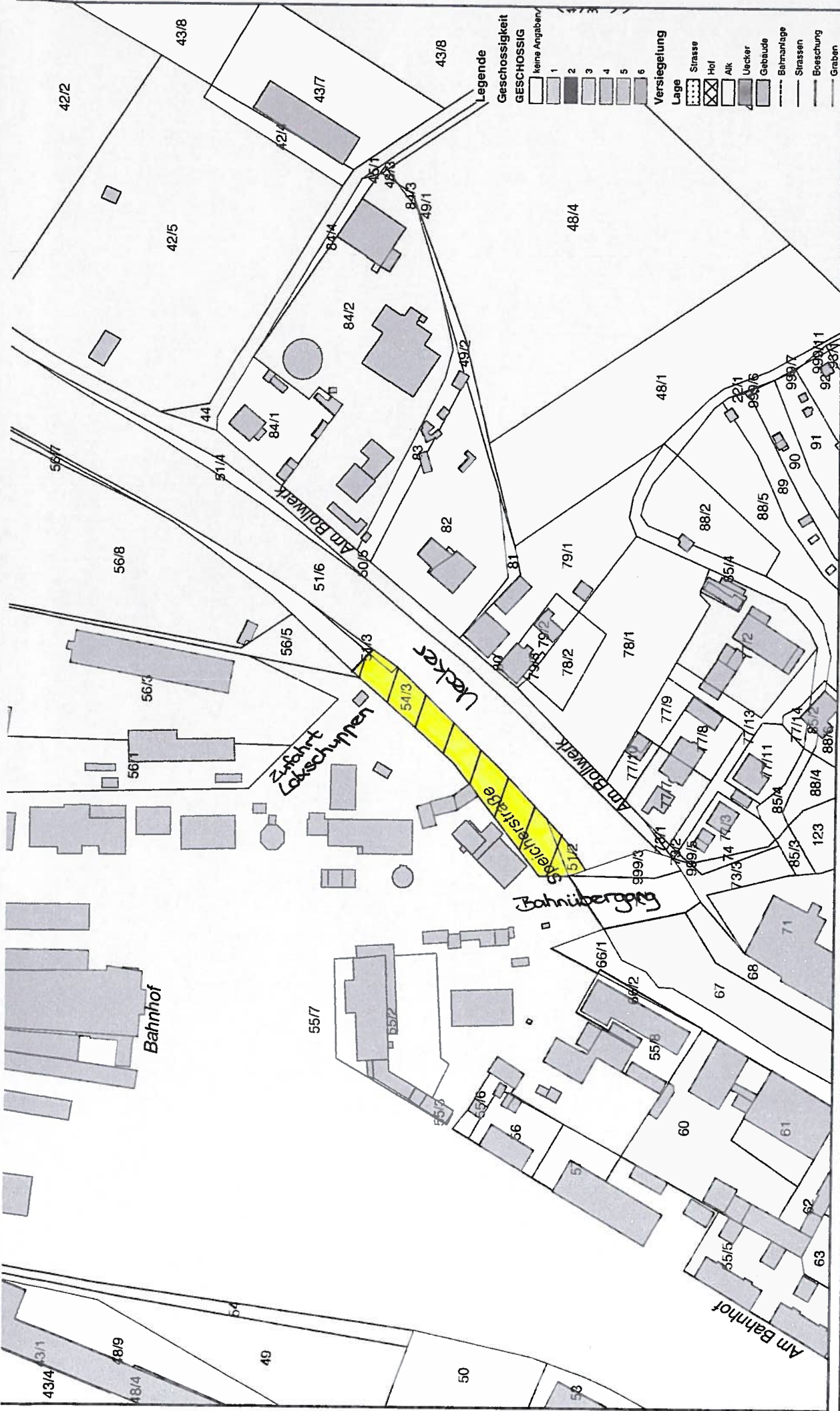
Gegen diese Verfügung kann innerhalb eines Monats nach Bekanntgabe Widerspruch erhoben werden. Der Widerspruch ist schriftlich oder zur Niederschrift bei der Stadt Pasewalk, Haußmannstraße 85, 17309 Pasewalk einzulegen.

Pasewalk, 06.12.2012


Dambach
Bürgermeister



Die öffentliche Bekanntmachung erfolgte im Internet www.pasewalk.de am: **11.12.2012**

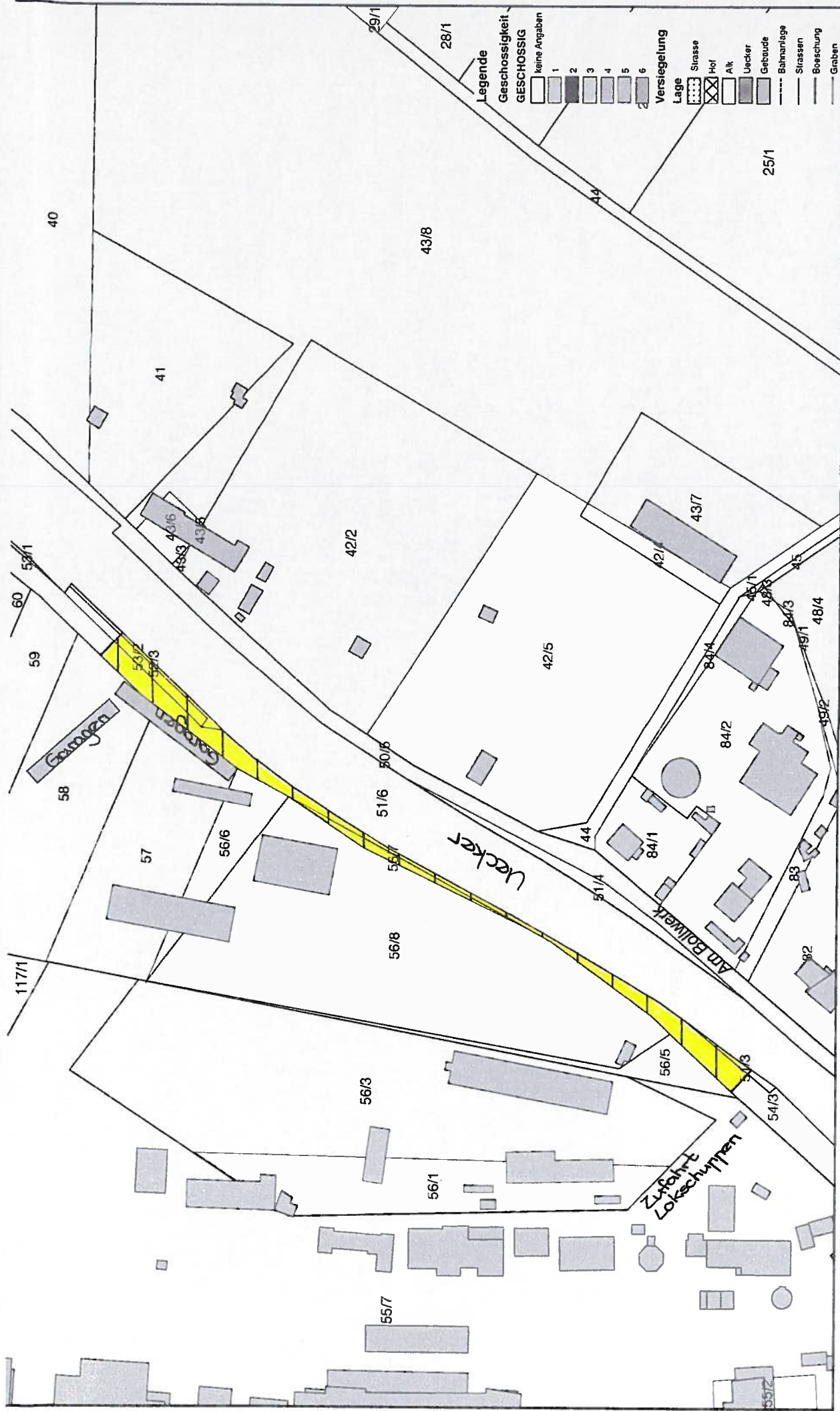


Bearbeiter: _____
 Datum: _____
 Maßstab: 1:2.000

Anlage 1

Übersichtskarte - 1. Abschnitt

Grundkarte Pasewalk

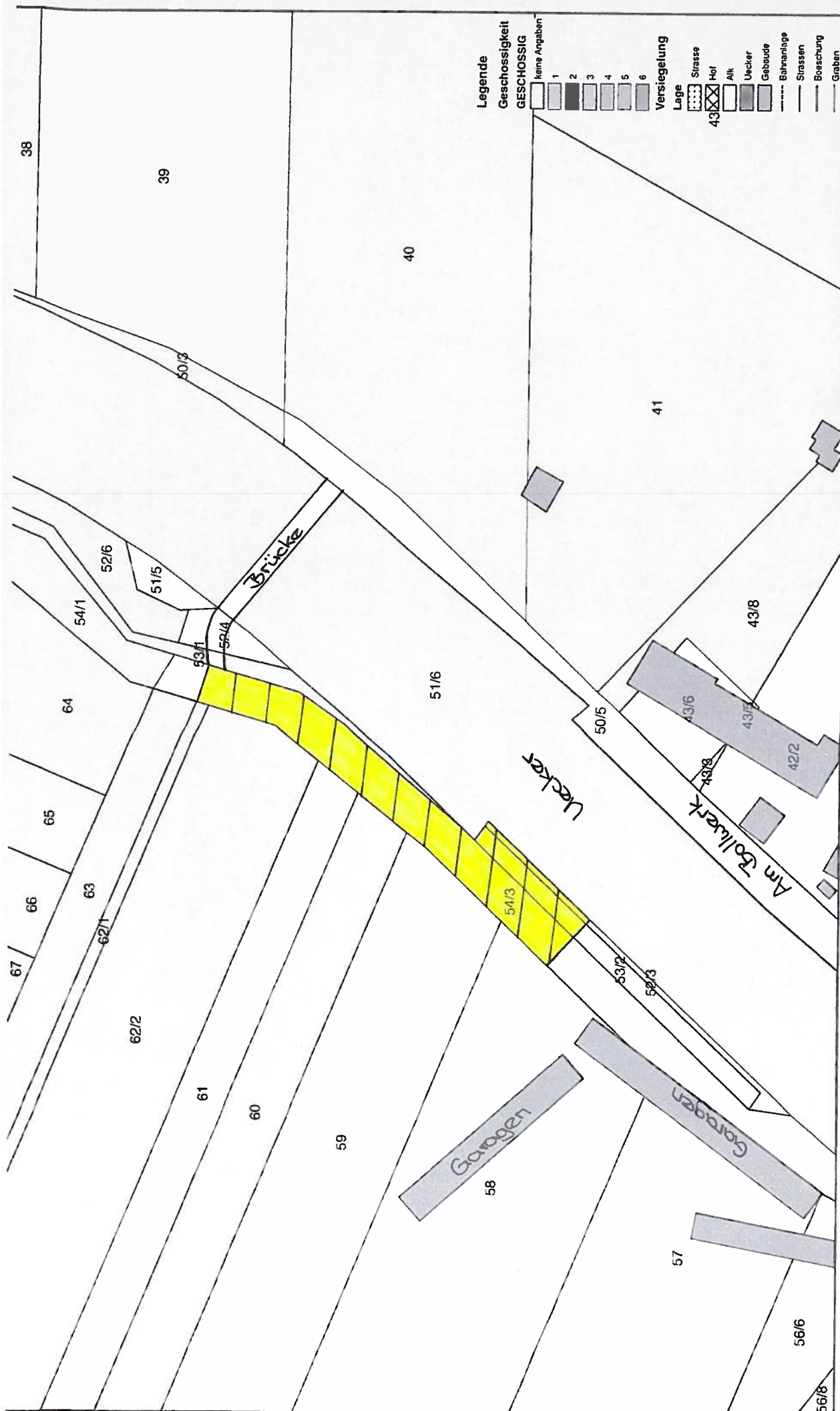


Bearbeiter: _____
 Datum: _____
 Maßstab: 1:2.000

Anlage 2

Übersichtskarte - 2. Abschnitt

Grundkarte Pasewalk



- Legende**
- Geschossigkeit**
GESCHOSSIG
- keine Angaben
 - 1
 - 2
 - 3
 - 4
 - 5
 - 6
- Versiegelung**
- Lage**
- Strasse
 - Hof
 - Alk
 - Uecker
 - Gebäude
 - Bahnanlage
 - Strassen
 - Besetzung
 - Graben



Bearbeiter:

Datum:

Maßstab:
1:1.000

Anlage 3

Grundkarte Pasewalk

Übersichtskarte - 3. Abschnitt